



### Identificació de l'expedient

Resolució relativa a l'expedient AED-BLL-AUS-108/09, per la qual s'autoritza excepcionalment la caça d'espècies cinegètiques mitjançant ocells rapinyaires destinats a la falconeria dins de les zones de seguretat del Baix Llobregat.

### Antecedents

1. El 7 de juliol de 2009, Jordi Roy i Recoder, en representació de les associacions de falconeria GRUPFA, FALMAS (Falconers de Masquefa), Associació de Falconers del Bages, Asociación Cetrera Baix Llobregat, Falconers del Montseny, Club de Falconeria de Ponent i la Societat de Falconers de les Comarques de Barcelona, va sol·licitar poder caçar exemplars de polla d'aigua (*Gallinula chloropus*) mitjançant falconeria, a les zones de seguretat dels termes municipals de Gavà, Viladecans, Sant Boi de Llobregat i el Prat de Llobregat amb motiu dels danys que la població d'aquesta espècie provoca a l'agricultura.
2. El 15 de juliol de 2009, els Agents Rurals de la comarca del Baix Llobregat van emetre l'acta de inspecció corresponent, incloent un informe complementari proposant incloure altres espècies objecte de captura.

### Fonaments de dret

1. Llei 1/1970, de 4 d'abril, de Caça.
2. Decret 506/1971, de 25 de març, pel qual s'aprova el reglament de caça.
3. Llei 42/2007, de 13 de desembre, del Patrimoni Natural i de la Biodiversitat.
4. Decret Legislatiu 2/2008, de 15 d'abril, pel qual s'aprova el Text refós de la Llei de protecció dels animals.
5. Resolució d'11 d'octubre de 1984, per la qual es declara "Zona de Seguretat", a efectes de la Llei de Caça, el terme municipal de Viladecans (Baix Llobregat).
6. Resolució de 19 de desembre de 1989, per la qual es declara zona de seguretat l'àrea agrícola del terme municipal de Gavà.
7. Resolució de 16 d'abril de 1993, per la qual es declaren zona de seguretat, a l'efecte de la Llei de caça, els terrenys cinegètics d'aprofitament comú dins els termes municipals de Sant Cugat del Vallès, el Papiol, Molins de Rei, Sant Just Desvern, Cerdanyola del Vallès, Sant Feliu de Llobregat, Montcada i Reixac, i Esplugues de Llobregat.
8. Resolució de 16 de juny de 1995, per la qual es declara zona de seguretat als efectes de la Llei de caça el terme municipal de Sant Boi de Llobregat.
9. Resolució de 17 de juliol de 1995, per la qual es declara zona de seguretat, als efectes de la Llei de caça, el terme municipal d'Esplugues de Llobregat.
10. Resolució de 16 d'octubre de 1996, per la qual es declara zona de seguretat, als efectes de la Llei de caça, el terme municipal del Prat de Llobregat.
11. Resolució de 18 de juliol de 1997, per la qual es declara zona de seguretat el terme municipal de Sant Joan Despí als efectes de la Llei de caça.
12. Resolució de 6 d'agost de 1998, per la qual es declara zona de seguretat el terme municipal de Santa Coloma de Cervelló.
13. Llei 30/1992 de règim jurídic de les administracions públiques i del procediment administratiu comú, modificada per la Llei 4/1999, de 13 de gener.



## Resolc

1. Autoritzar la captura d'exemplars de les espècies polla d'aigua, tudó, colom i conill amb motiu dels danys que comporta a l'agricultura, a les zones de seguretat destinades a ús agrícola ubicades dins els límits dels termes municipals de Gavà, Viladecans Sant Boi de Llobregat, el Prat de Llobregat, Santa Coloma de Cervelló, El Papiol, Sant de Joan Despí, Cornellà de Llobregat i Sant Vicenç dels Horts fent ús d'ocells rapinyaires destinats a la falconeria.

Aquest control s'haurà de realitzar entre l'1 d'agost de 2009 i el 28 de febrer de 2010 (ambdós inclosos).


- 1.1 Les persones autoritzades per a realitzar les actuacions, hauran de demostrar ser membres d'una de les associacions de falconeria següents: GRUPFA, FALMAS, Associació de Falconers del Bages, Asociación Cetrera del Baix Llobregat, Falconers del Montseny, Club de Falconeria de Ponent o la Societat de Falconers de les Comarques de Barcelona i disposar de la llicència de caça tipus "B".
- 1.2 La tècnica de captura autoritzada serà la de falconeria de baix vol.
- 1.3 Els ocells rapinyaires que s'utilitzin, hauran d'estar degudament registrats al Registre de Falconeria de Catalunya.
- 1.4 Caldrà el consentiment exprés dels propietaris dels terrenys afectats o dels seus representants per aquesta pràctica.
- 1.5 S'adjunten els plànols de les zones de control del parc agrari.
- 1.6 Resta exclosa d'aquesta autorització, la zona ZEPA i la Reserva Natural del Delta del Llobregat.
- 1.7 Una vegada finalitzat el termini de l'autorització, les peces capturades seran comunicades i notificades a l'Àrea del Medi Natural dels Serveis Territorials de Medi Ambient i Habitatge a Barcelona.

2. Notificar aquesta resolució a les persones interessades.

Contra aquesta resolució, que no exhaurix la via administrativa, es pot interposar recurs d'alçada davant el conseller de Medi Ambient i Habitatge, en el termini d'un mes a comptar des de l'endemà de la recepció d'aquesta notificació, d'acord amb el que disposen els articles 114 i 115 de la Llei 30/1992, modificats per la Llei 4/1999, de 13 de gener.

Barcelona, 17 de juliol de 2009

La directora dels Serveis Territorials

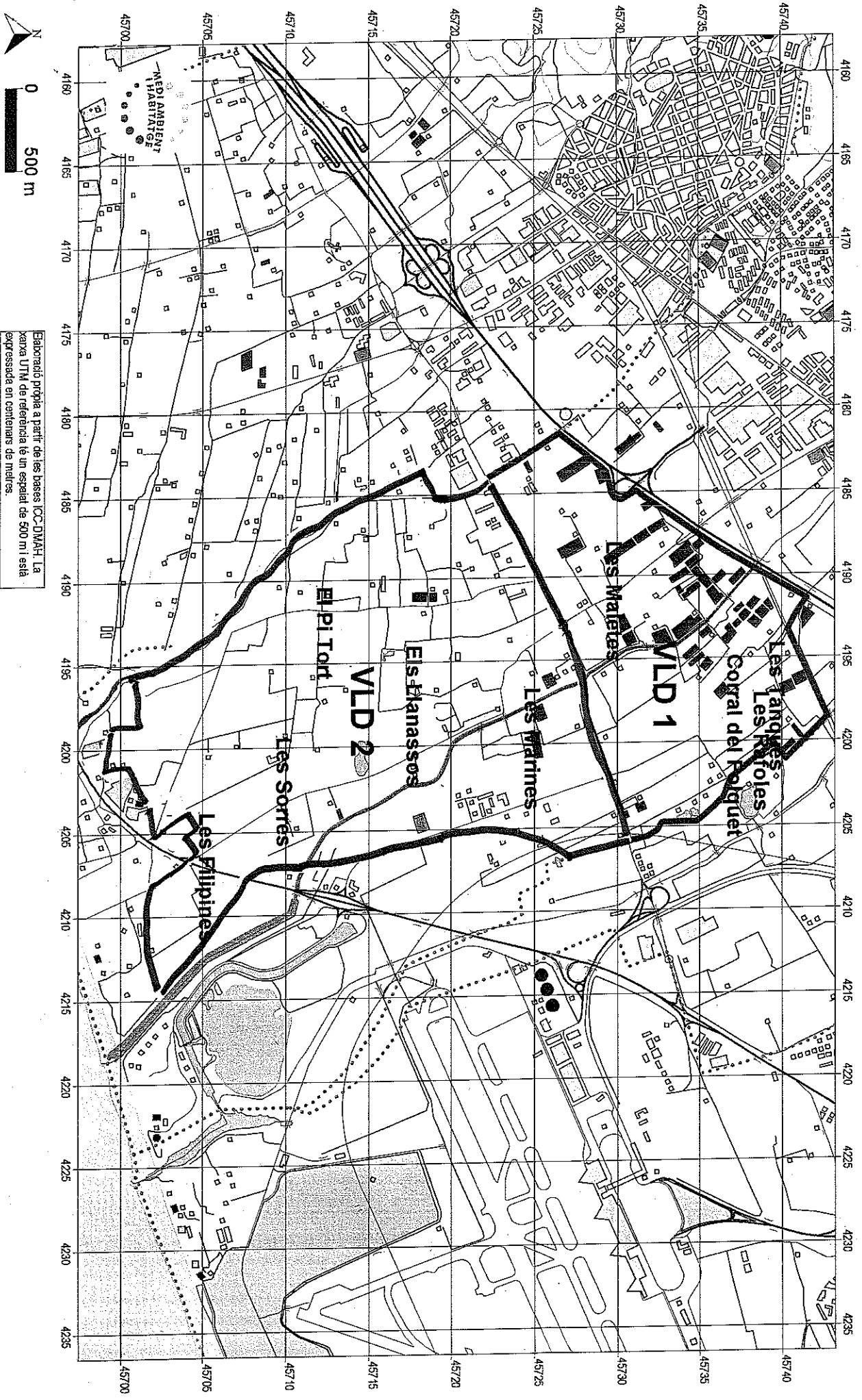


Catalina Victory Molné

LVR/JRC

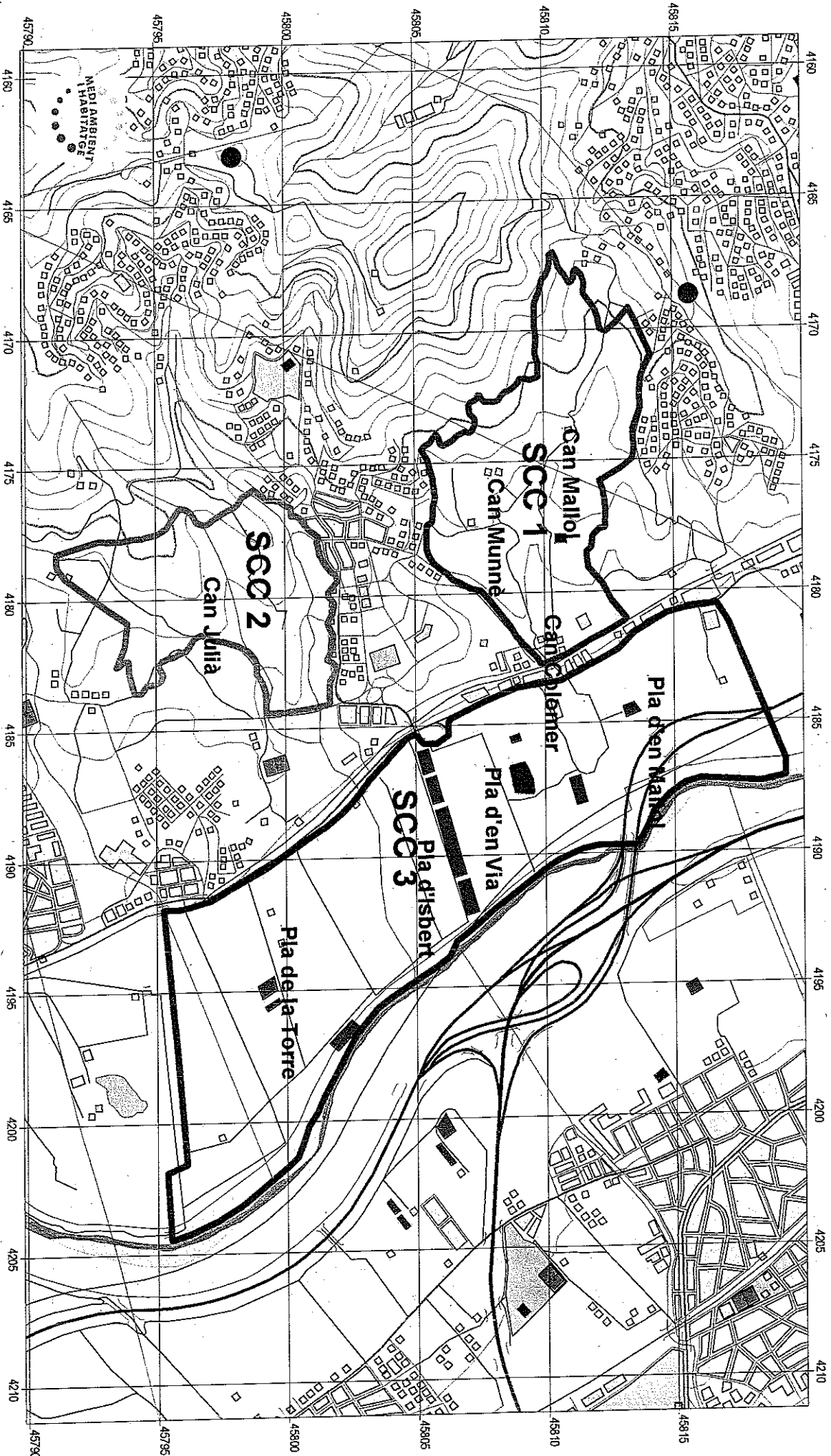
Travessera de Gràcia, 56  
08006 Barcelona  
Telèfon: 93 567 08 15  
Fax: 93 209 04 53  
stbarcelona.dmah@gencat.cat

# Zones de control de danys a l'agricultura de Viladecans



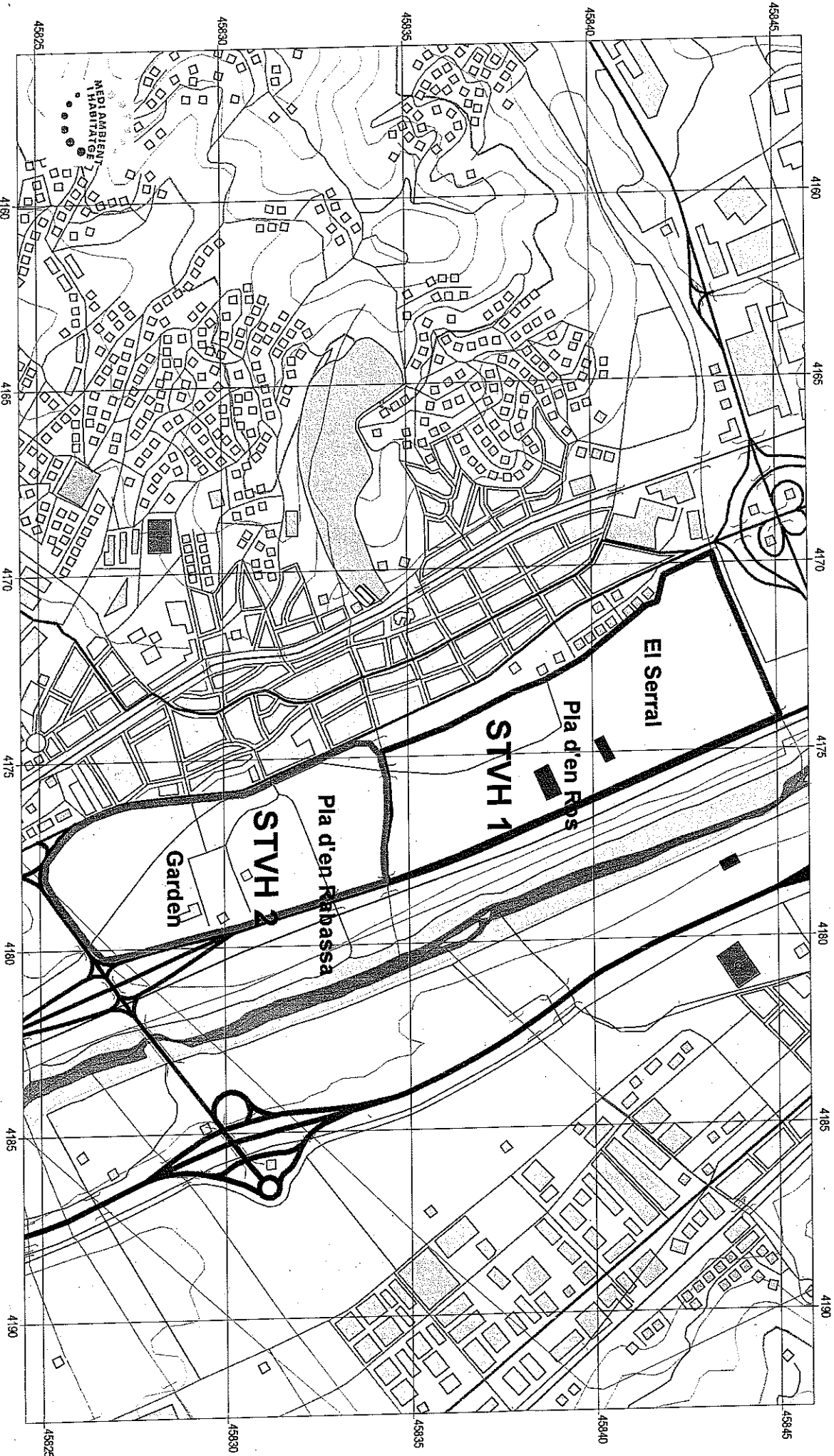
Elaboració pròpia a partir de les bases ICC-DVAH. La xarxa UTM de referència té un espaiat de 500 m i està expressada en coordenats de metres.

# Zones de control de danys a l'agricultura de Sta. Coloma de C.



Elaboració propia a partir de les bases ICC-DMAH La  
Xarxa UTM de referència té un espaiat de 500 m i està  
expressada en centenars de metres.

# Zones de control de danys a l'agricultura de St. Vicenç dels H.



0



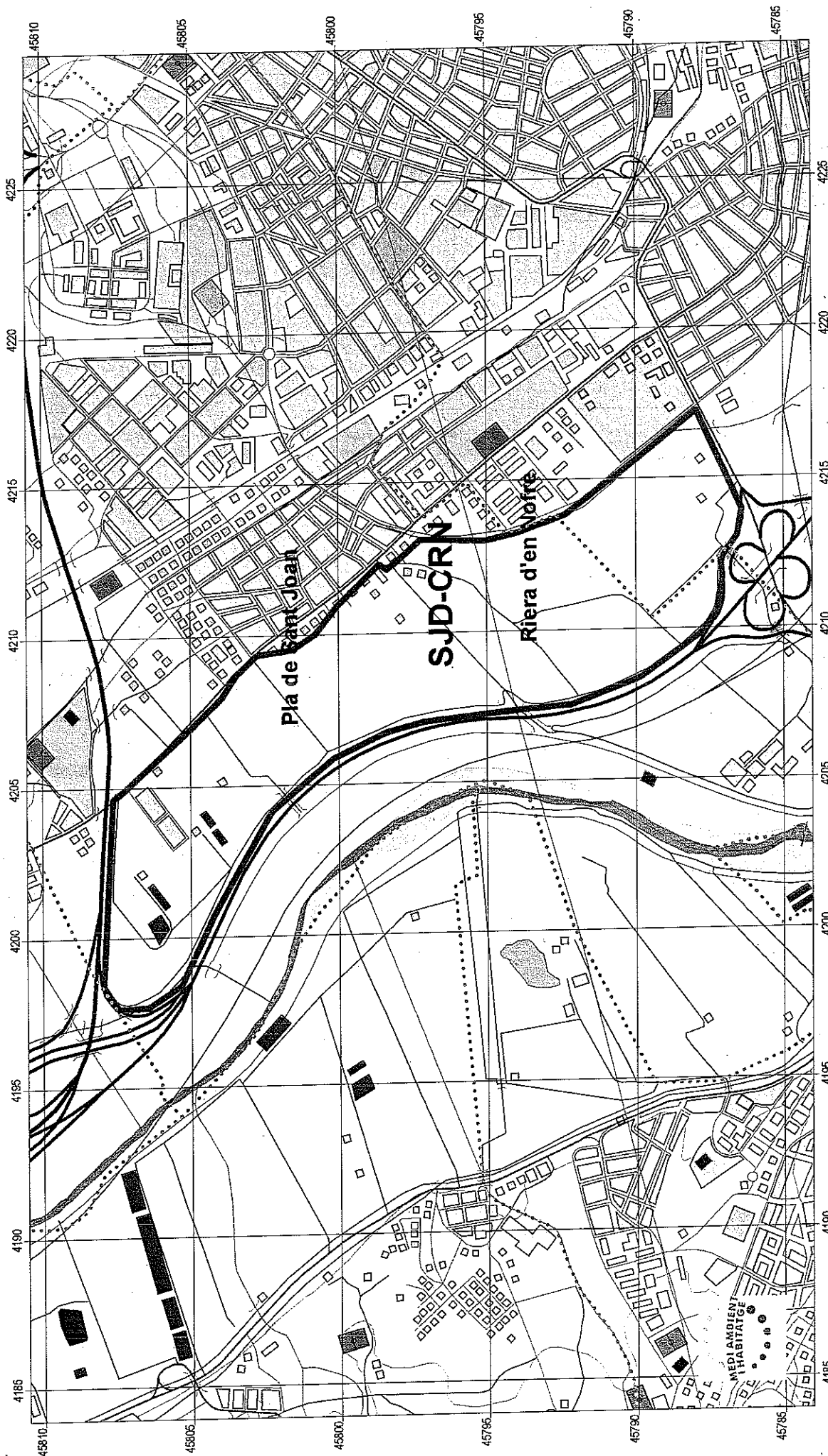
500 m

Elaboració pròpia a partir de les bases ICC-DIMAH. La xarxa UTM de referència té un espaiat de 500 m i està expressada en centenars de metres.



Generalitat de Catalunya  
Departament de Medi Ambient i Habitatge  
Direcció General del Medi Natural  
Cos d'Agents Rurals

# Zones de control de danys a l'agricultura de St. Joan Despí



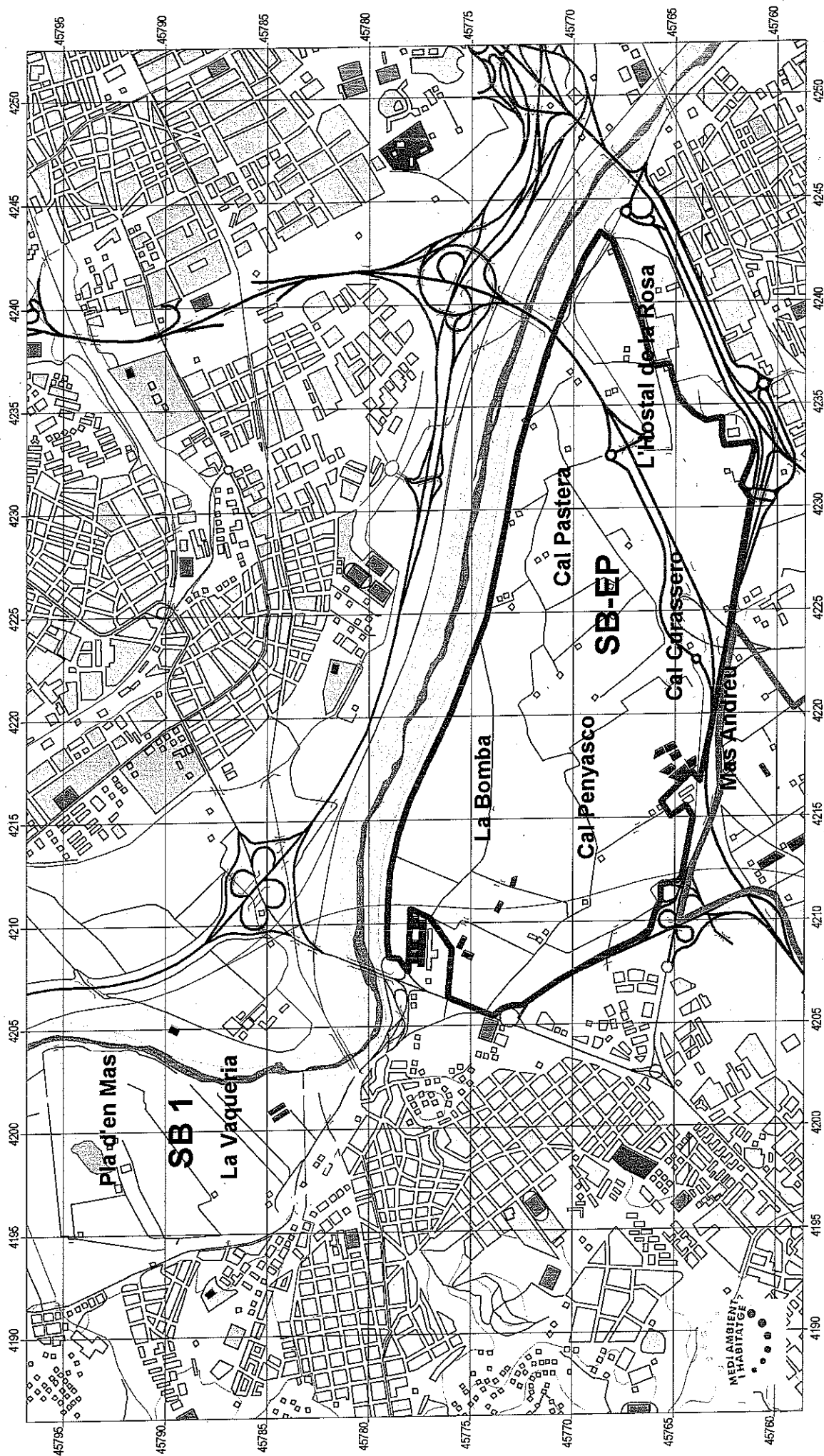
Elaboració pròpia a partir de les bases ICC-DMAH. La xarxa UTM de referència té un espaiat de 500 m i està expressada en centenars de metres.





Generalitat de Catalunya  
Departament de Medi Ambient i Habitatge  
Direcció General del Medi Natural  
Cos d'Agents Rurals

# Zones de control de danys a l'agricultura de Sant Boi de Llobregat



Elaboració pròpia a partir de les bases ICC-DIMAH. La xarxa UTM de referència té un espaiat de 500 m i està expressada en centenars de metres.



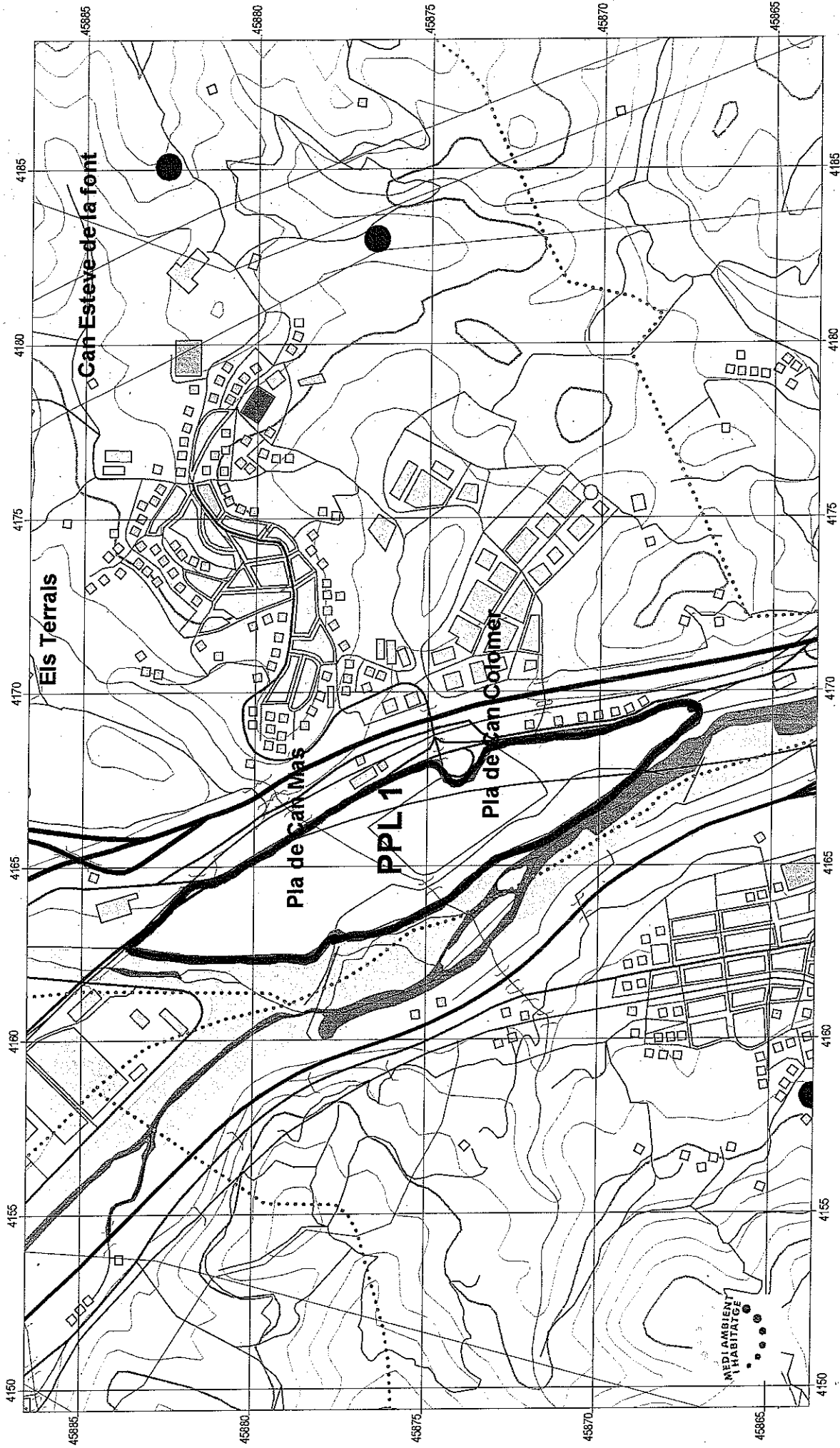






Generalitat de Catalunya  
Departament de Medi Ambient i Habitatge  
Direcció General del Medi Natural  
Cos d'Agents Rurals

# Zones de control de danys a l'agricultura de El Papiol



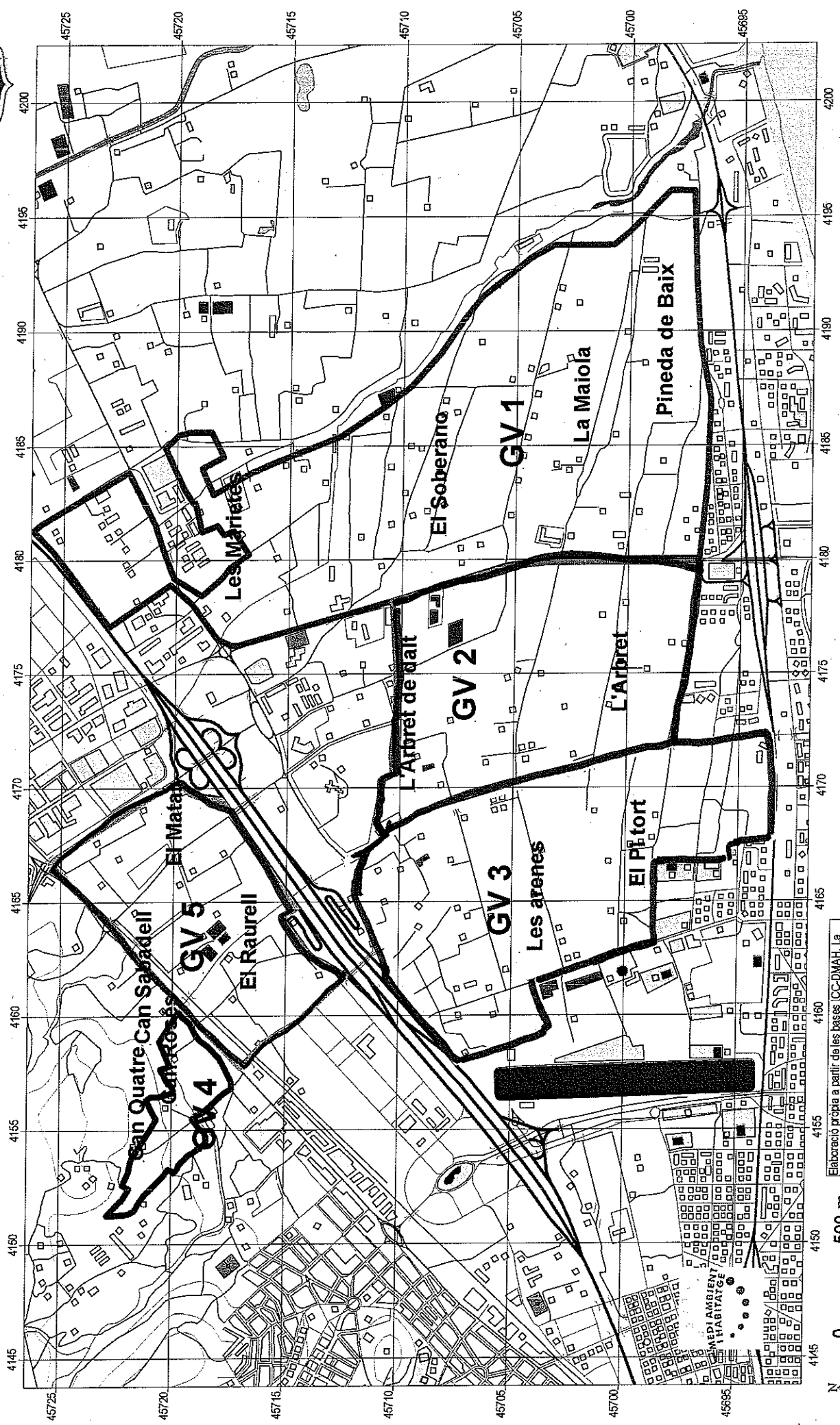
Elaboració propia a partir de les bases ICC-DMAH. La xarxa UTM de referència té un espaiat de 500 m i està expressada en centenars de metres.





Generalitat de Catalunya  
 Departament de Medi Ambient i Habitatge  
 Direcció General del Medi Natural  
 Cos d'Agents Rurals

# Zones de control de danys a l'agricultura de Gavà



Elaboració pròpia a partir de les bases ICC-DMAH. La xarxa UTM de referència té un espaiat de 500 m i està expressada en centenars de metres.

